

蔚藍海岸之旅

竹南×後龍×通霄×苑裡

來到背山面海的海岸線可以感受漁港風情，充滿芬多精的沿海林道蘊藏豐富自然生態。虔誠媽祖信仰、旖旎海岸景致，讓大海帶走塵世的紛紛擾擾。

竹南鎮



碩大醒目的啤酒瓶身讓人一看就知道來到了苗栗的「竹南啤酒廠」，一罐罐巨型啤酒排排站，是時下打卡熱點。廠內馬路利用一罐罐的啤酒瓶身堆砌，頗具巧思；推廣中心前還有繽紛的彩繪階梯，裡頭更有豐富的酒產製品，受到消費者喜愛。

竹南啤酒廠

|| 苗栗縣竹南鎮和興路345號

位於竹南鎮龍鳳里的龍鳳漁港，為冷水溪出海口及龍鳳大排交接處南岸的一處天然漁港，因鄰近海域多數為礁石質地，漁產種類極為豐富。



竹南龍鳳漁港

|| 苗栗縣竹南鎮龍鳳里21鄰龍江街369巷15號

崎頂隧道



隧道口洞門採用洋灰磚（水泥磚）砌成洞門，造型簡單又不失氣派，再往裡走到一號隧道南口，牆面上零亂散佈的小坑洞，是二戰時期盟軍飛機飛到台灣上空，迫擊車留下的歷史痕跡。

|| 苗栗縣竹南鎮崎頂隧道

後龍鎮



大山車站

|| 苗栗縣後龍鎮大山里明山路180號

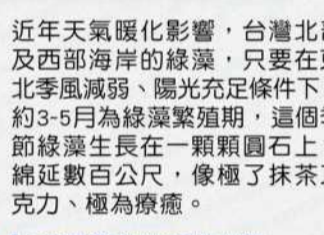
通霄鎮



白沙屯拱天宮

|| 苗栗縣通霄鎮白東里8號

苑裡鎮



|| 苗栗縣苑裡鎮出水路

清乾隆年間，先民奉請軟身媽祖供奉於民宅，後於同治二年建造廟宇供奉，是為「拱天宮」，當地人稱「白沙屯媽」。拱天宮外觀精緻，屋頂上繁複多彩的剪黏裝飾以及以金箔的外牆裝修，金碧輝煌，更顯氣勢。

近年天氣暖化影響，台灣北部及西部海岸的綠藻，只要在東北季風減弱、陽光充足條件下，約3-5月為綠藻繁殖期，這個季節綠藻生長在一顆顆圓石上，綿延數百公尺，像極了抹茶巧克力、極為療癒。

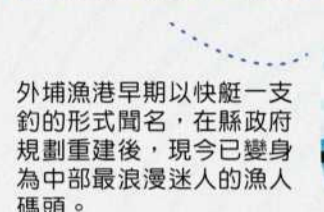
|| 苗栗縣苑裡鎮出水路

後龍好望角風景區



|| 苗栗縣後龍鎮半天寮好望角

後龍好望角位於濱海山丘制高點，居高臨下所望去的數公里港灣之美以及潮起、潮落、白浪滔滔一望無際的海洋，更有「日出」、「日落」之美，尤以「好望角觀日落」更為壯觀迷人。



|| 苗栗縣後龍鎮後龍埔巷13之5號

外埔漁港早期以快艇一支釣的形式聞名，在縣政府規劃重建後，現今已變身為中部最浪漫迷人的漁人碼頭。

|| 苗栗縣通霄鎮內廬122號

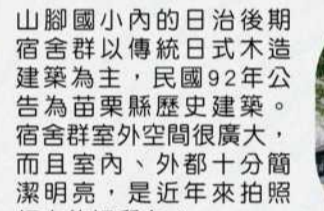
臺鹽通霄觀光園區



|| 苗栗縣通霄鎮內廬122號

通霄精鹽廠建廠生產由64年生產至今，近年來為發展觀光產業，陸續開發「海洋溫泉泡腳溪」、「鹽宗、夙沙氏雕像」、「展售中心」等觀光休閒設施與服務，提供民眾休憩娛樂的場所。

山腳國小



|| 苗栗縣苑裡鎮善社里10鄰47號

山腳國小內的日治後期宿舍群以傳統日式木造建築為主，民國92年公告為苗栗縣歷史建築。宿舍群室外空間很廣大，而且室內、外都十分簡潔明亮，是近年來拍照打卡的好所在！

更多觀光工廠資訊參見「觀光工廠自在遊網站」



湖光山色之旅

頭份×頭屋×造橋

在社區中感受童年時光的快活，遊歷老宅與湖畔步道，欣賞大自然的壯闊水域，清澈湖面，壯麗山水，在山水的柔情懷抱中，度過愜意的美好旅遊時光。

頭份市



|| 苗栗縣頭份市頭份後花園

在頭份市東北隅老崎紅土丘陵土地上，深隱著一片尚未過度開發的淨土；這裏有茶園成壟、楓香林蔭，有松濤低吟、相思夾道，還有休憩步道連結各具風情的自然美景。

|| 苗栗縣頭份市蘆竹里15鄰191號



|| 苗栗縣頭份市蘆竹里15鄰191號

蘆竹浦古厝是一處傳統農村聚落遺址，已有300多年歷史的風情，走進村落像進入紅磚迷宮，全村有保存完好的五十多座三合院遺址，值得一探究竟！

古道森活之旅

三灣×獅潭

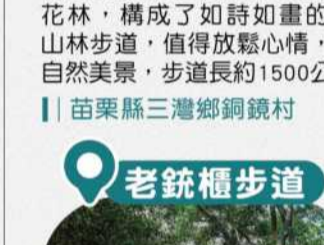
三灣鄉



三灣落羽松莊園

|| 苗栗縣三灣鄉錫隆13號(台三線101公里處)

每年11月到隔年1月都有機會看到紅通通落羽松，深藏山谷中的莊園，需要走上一段不短的路程，由黃轉紅的落羽松高佇在湖中景色十分夢幻，宛如置身歐洲莊園，是台灣秋冬必賞美景之一。



老銃樺步道

|| 苗栗縣三灣鄉老銃樺步道

愜意的環塘木棧道和美麗的桐花林，構成了如詩如畫的銅鏡山林步道，值得放鬆心情，享受自然美景，步道長約1500公尺。

|| 苗栗縣三灣鄉銅鏡村

獅潭鄉



仙山登山步道

|| 苗栗縣獅潭鄉新店村仙山登山步道

仙山位於獅潭鄉東側，原名紅毛館山，因傳說其半山腰有一處泉水可治百病，許多民眾紛紛上山求取，因此更名為仙山，並建廟「靈洞宮」加以祀奉。仙山標高967公尺，名列台灣小百岳。

|| 苗栗縣獅潭鄉新店村鳴鳳古道

更多步道資訊參見「健行筆記」網站



工藝匠心之旅

苗栗×公館×銅鑼×三義

從苗栗市出發，沿途行經公館的陶色公路，迴盪在鄉野田園間，一訪苗栗陶藝的脈絡，同時品味苗栗特有的茶香，最後到達全台首屈一指的三義鄉，其木雕從日治時代就已遠近馳名。一同探索苗栗職人之美，品味工藝苗栗。

苗栗市



功維敘隧道

|| 苗栗縣苗栗市公園路功維敘隧道

興建於明治36年(1903)的「功維敘隧道」，全長460公尺，為台灣總督兒玉源太郎所題。為保存珍貴的鐵道文化資產將隧道重新整修，又加裝彩色LED燈光裝飾，走過隧道時不僅十分涼爽，奇幻繽紛的燈光秀也令人驚呼連連！

公館鄉

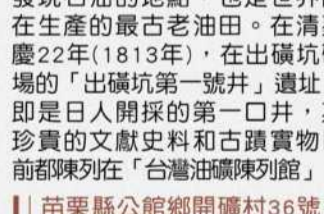


苗栗特色館

|| 苗栗縣公館鄉南村14鄰館南352號

苗栗特色館原為推廣早期苗栗的特有傳統產業，如：樟腦、香茅、苔茶等產業，更保留了舊時採煉的器具供遊客參觀。未來園區將發展「苗栗陶」品牌，形成陶藝聚落及品牌網絡串聯。

出礦坑



|| 苗栗縣公館鄉開礦村36號

位於公館鄉開礦村為台灣最早發現石油的地點，也是世界尚在生產的最老油田。在清嘉慶22年(1813年)，在出礦坑礦場的「出礦坑第一號井」遺址，即是日人開採的第一口井，其珍貴的文獻史料和古蹟實物目前都陳列在「台灣油礦陳列館」。

銅鑼鄉



臺灣客家文化館

|| 苗栗縣銅鑼鄉九湖村銅鑼南路6號

苗栗客家文化園區佔地廣達11公頃，為國家級客家文化建設，偌大之現代化展館依地勢興建，符合九大綠建築指標，榮獲「黃金級綠建築標章」，是一座兼具綠色環保與節能減碳的文化設施，從看展覽、遊山林，穿梭其中感受客家人文及自然生態之美。

銅鑼茶廠



|| 苗栗縣銅鑼鄉九湖村九湖132-16號

茶廠內為了讓民眾更了解苗栗茶文化的特色，展示著產製茶葉的老器具，增添濃濃的復古情懷，館內陳列百來茶葉罐成為氣派的牆面，將台灣茶設計成變成時尚的精品。

三義鄉

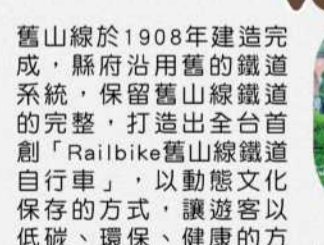


龍騰斷橋

|| 苗栗縣三義鄉龍騰村9-5號

龍騰斷橋處於舊山線鐵路泰安火車站到勝興火車站之間，整座橋墩由紅磚水泥所砌成無半截鋼筋，但結構嚴密而牢固，在西元1935年歷經關刀山大地震損毀，現今只剩下橋墩供遊客欣賞，擎天柱特別有一番風味。

舊山線鐵道自行車



|| 苗栗縣三義鄉勝興村14鄰勝興88號

舊山線於1908年建造完成，縣府沿用舊的鐵道系統，保留舊山線鐵道的完整，打造出全台首創「Railbike舊山線鐵道自行車」，以動態文化保存的方式，讓遊客以低碳、環保、健康的方式體驗舊山線之美。



三義木雕街

|| 苗栗縣三義鄉水美街

三義的街道以中正路為主，其中部分段落之水美街，道路兩旁雕刻店林立，幾乎有一半的鄉民依木雕業為生，街上隨處可見大師巧奪天工的木雕作品。

品味樂活之旅

西湖×大湖×卓蘭

苗栗為農業大縣，其水果遠負盛名，國際間更是讚譽有加，大湖草莓、卓蘭葡萄、西湖文旦……不同時令都有水果飄香，來苗栗體驗親手採果，品嚐水果的鮮甜滋味，享受健康的自然風光，適合闔家同樂！

西湖鄉



湖東休閒農業區

|| 苗栗縣西湖鄉店仔街18號

湖東村境內皆以台1線為主要道路，產量最大的就是文旦柚，部分農場甚至擁有整座山的文旦柚園，看起來十分壯觀。湖東休閒農業區還有特製的文旦柚大餐，無論是常見的雞腿飯、排骨飯、雞肉，在此都多了一份文旦柚香。

店仔街



|| 苗栗縣西湖鄉三湖村4號

漫步在環鄉小徑可見傳說中苗栗的金城武廟，遇稻穗豐實、稻浪搖曳，形成大片金黃大道，「黃金一路」因而得名，樹下設有懷舊的奉茶亭及手壓汲水幫浦，交織成一片舒暢清新的田園風光。

苗栗伯朗大道

|| 苗栗縣西湖鄉苗33鄉道



卓蘭鎮

|| 苗栗縣卓蘭鎮西坪里西坪43之3號

花露農場位於台灣苗栗縣卓蘭鎮，以花卉花田、城堡民宿、天然精油、精緻餐點著名，每年在04至06月繡球花盛開的季節更是吸引遊客前來朝聖。

大湖鄉

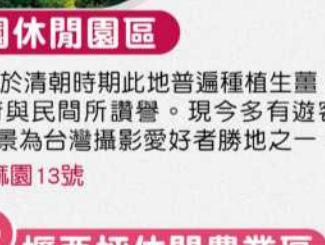


大湖草莓文化館

|| 苗栗縣大湖鄉富興村八寮潭2-4號

提到大湖最先讓人聯想到的便是草莓，這裡自產草莓的農特產品與美食，並介紹草莓生態及大湖草莓發展歷史，好吃又好玩！

臺麻園休閒園區



|| 苗栗縣大湖鄉麻園村13號

海拔500至800多公尺，早於清朝時期此地普遍種植生薑，不論是薑或薑，均被政府與民間所讚譽。現今有遊客到此觀賞薑海，其壯麗之景為台灣攝影愛好者勝地之一。

堰西坪休閒農業區



|| 苗栗縣卓蘭鎮西坪里36-10號

為了推廣歷史坪休閒農業區，當地居民組成了「堰西坪產業文化協會」為觀光客規劃套裝行程，提供一日或二日遊、住宿、採果、DIY、用餐等，依民眾不同的需求以及配合時令安排最好的服務與規劃。

更多休閒農業區資訊參見「農業易遊網」



山城原鄉之旅

南庄×泰安

苗栗多山的地形無形中也保留了原住民豐富的文化色彩，苗栗的原住人口約有1萬多人，包含泰雅族、賽夏族，及少數其他族群，不同族群的藝術文化與特色美食的綻放呈現，別具獨特色彩。

南庄鄉



賽夏族文物館

|| 苗栗縣南庄鄉東河村16鄰向天湖

向天湖是賽夏族人的聚居地。先人因見湖仰望天空，便將其取名為「向天湖」，在地人稱「仰天湖」。由於地勢較高，冬季之際的湖面上經常水氣氤氳，宛如人間仙境；賽夏族文物館便座落於此，館內有不定期的原住民文物展示。

泰安鄉

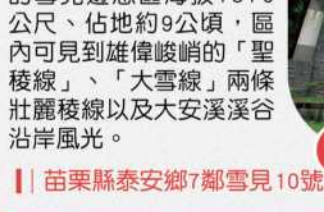


泰安原住民文化產業園區

|| 苗栗縣泰安鄉錦水村圓墩46之3號

為了積極保存和推廣泰雅文化成立「泰雅原住民文化產業園區」，園區佔地約一點六七公頃，結合泰安溫泉區的觀光資源與泰雅文化，設置文物館、停車場、免費溫泉體驗區等。

雪見遊憩區



|| 苗栗縣泰安鄉7鄰雪見10號

位於泰安鄉後山梅園部落的雪見遊憩區海拔1870公尺，佔地約9公頃，區內可見到雄偉峻峭的「聖稜線」、「大雪線」兩條壯麗縱線以及大安溪溪谷沿岸風光。

鹿場部落

|| 苗栗縣南庄鄉東河村鹿場

互祿產業文化館

|| 苗栗縣南庄鄉東河村5鄰78號

醒目的日式木造建築，原為派出所，興建於昭和12年(1937年)，廢棄不用後，2005年才由政府與民間配合再造。文化館裡提供旅遊資訊服務及文化展示，展售特色工藝品、農特產品，也有咖啡吧台可享用餐點、飲品。

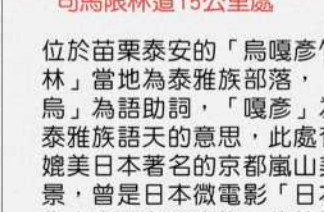
二本松解說站



|| 苗栗縣泰安鄉雪見遊憩區司馬限林道15公里處

此處觀景平台可以俯瞰壯闊的大安溪谷、泰安鄉後山的八個部落，是前往雪見沿線最好的一個眺望點，此處展示了泰安鄉一代原住民的抗日史料，帶領遊客深入認識周邊豐富的人文史蹟。

烏嘎彥竹林



|| 苗栗縣泰安鄉大興村烏嘎彥竹林

位於苗栗泰安的「烏嘎彥竹林」當地為泰雅族部落，「烏」為語助詞，「嘎彥」為泰雅族語天的意思，此處有媲美日本著名的京都嵐山美景，曾是日本電影「日本旅人奇遇台灣之旅」的拍攝景點。